

Koormatava ala asendiplaan

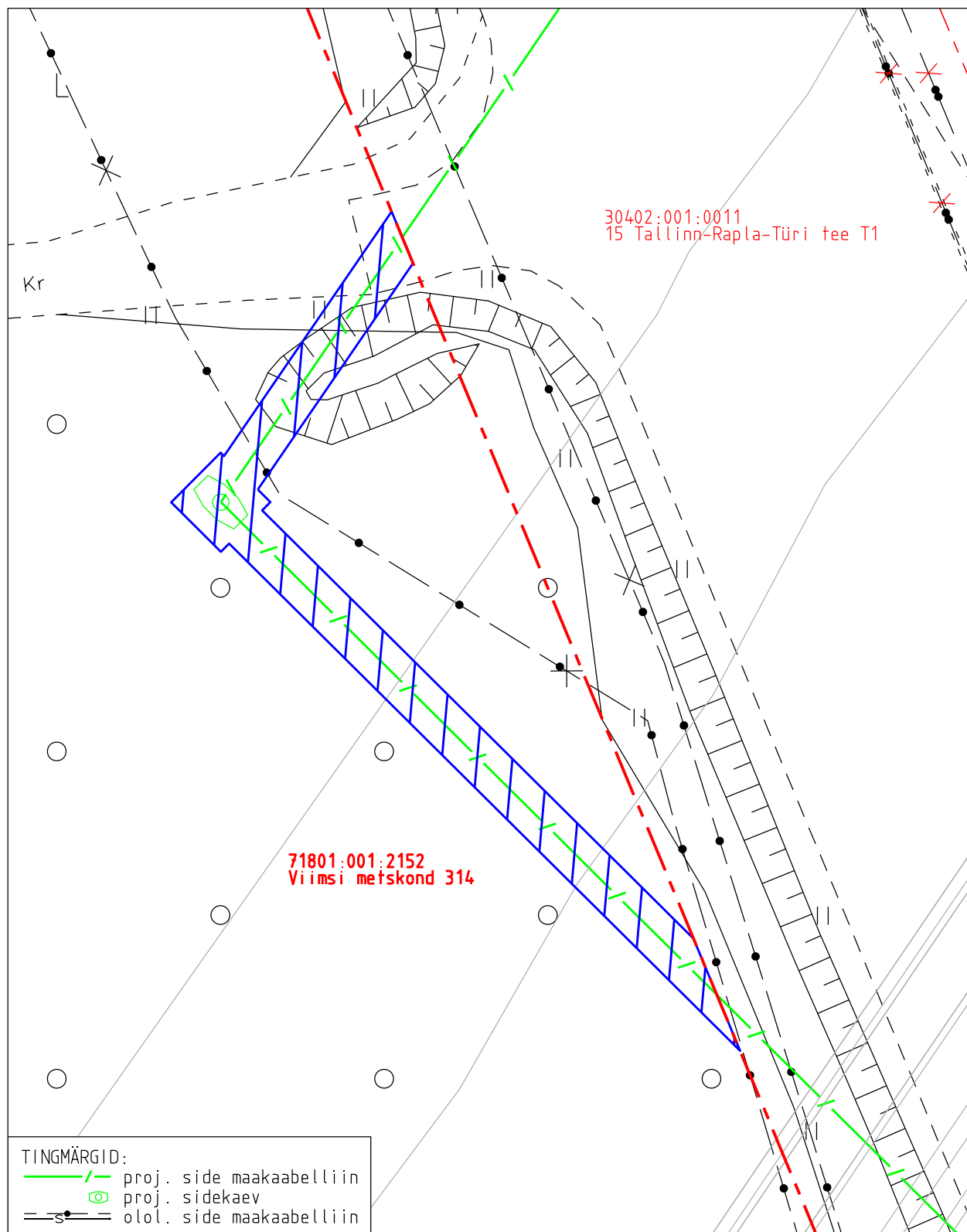
Kinnistu nimi: Viimsi metskond 314 (reg.nr 16737450)




Katastritunnus: 71801:001:2152

Asukoht: Harju maakond, Kiili vald, Kangru alevik

GRK Eesti AS töö nr RBDTD-EE-DS2-DPS2_GRK_OR0350

Kangru liiklussõlme ja Rail Balticut ületavate viaduktide ehitustööd (OR0350)



-  Koormatava ala pindala kokku ligikaudu 90 m²
-  Koormatava katastriüksuse piir
-  Katastriüksuste piirid (väljavõte 25.03.2025)

Koostaja:
OÜ Kirjanurk